講習会の内容は分かりやすかったですか？
17 件の回答

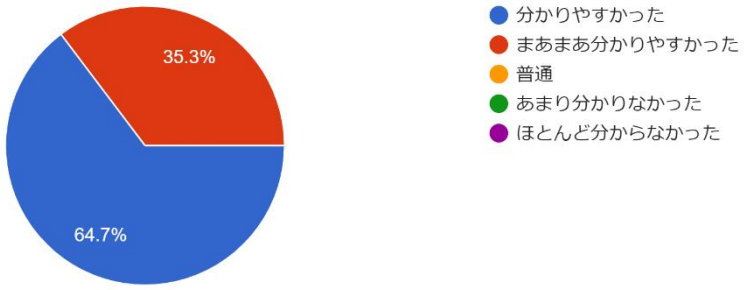

資料の説明は分かりやすかったですか？
17 件の回答

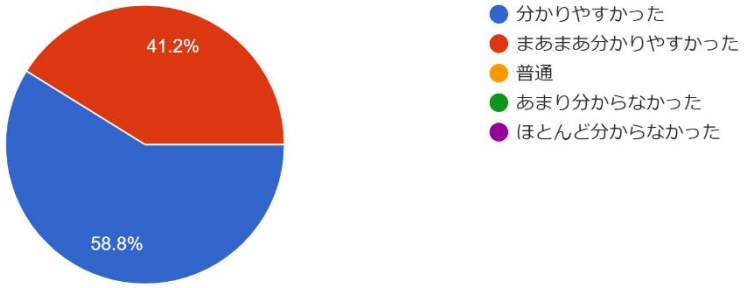

講習会の時間は適切でしたでしょうか？
17 件の回答

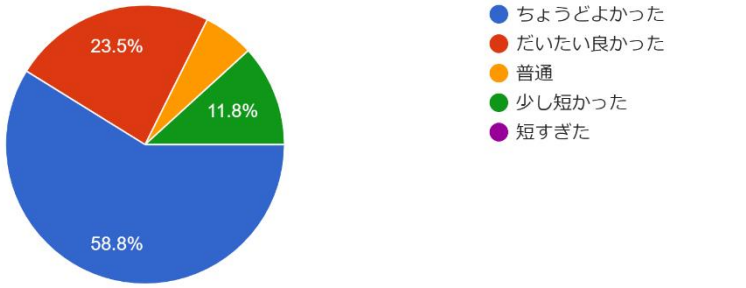

お気づきの点，ご質問などございましたらご自由にお書きください．10 件の回答

講習ありがとうございました。大変参考になりました。２８日の読図講習の事前講習かと思いましたが、講習会の案内には「道迷いについて」とありました。人に色々教えることもありますので、その際の参考にさせていただきます。また、道迷いの心理は、思い当たるところもありますので、改めてナビゲーションサークルを心掛けたいと思います。

河合講師の声が小さくて、音量をマックスにしても聴き取り辛かったです。もう少しマイクに近づいて話してください。

登山を始めたころひどい道迷いをしたことがあり、本日解説して頂いた内容と合致します。今後の戒めとして受け取らして頂きました。有難うございました。

地図も持たずに、読み方も知らずに、アプリのみに依存していることに危険を感じました。ありがとうございました。基本的な地図の読み方講習的なものがあれば今後参加してみたいと思います。

ありがとうございました。天気が悪かったり、疲労が溜まってくると地図をみるのも億劫になってしまう事がありました。冬は特にスマホアプリは手袋外す手間もあるので、面倒くさがらず紙地図とコンパスをすぐに出せるように工夫したいと思いました。

具体的な事例からお話いただいたので，問題意識ができて良かったと思います．本日に初めてこのような講習会に参加された方も見えるようなので，地形図の見方も講習する機会を作るとよいと思います．

地図に書き込むのは良い、参考になりました。

講習会、ありがとうございました。申込が遅くなってしまい、すいませんでした。

参考になったがウェブセミナーである必要性は感じなかった。類似の書籍で同様の知識は得られる。有

道迷いの時引き返す勇気が必要だと実感しました。コンパスはいつも利用しないと忘れるので毎回どこかで利用します。有難うございました。